

LES SUPER BALADES À VÉLO

À LA DÉCOUVERTE DES PAYSAGES DE LA MÉTROPOLE

LES SUPER BALADES À VÉLO

Classée au 6^e rang mondial des villes cyclables (Copenhague 2017) et labellisée « Territoire vélo », Bordeaux Métropole se prête tout particulièrement aux explorations en deux-roues.

En famille ou entre amis, le vélo est un moyen convivial de se détendre et de faire du sport.

Sur les pistes cyclables, par les chemins forestiers ou au cœur des quartiers historiques... profitez de 163 km de Super balades à vélo!

Évadez-vous au gré de 7 itinéraires faciles, et laissez-vous charmer par toute la diversité paysagère de la métropole.

Nous vous souhaitons d'agréables découvertes.

VITE UN VÉLO!

Vous ne disposez pas d'un vélo? Plusieurs solutions s'offrent à vous:

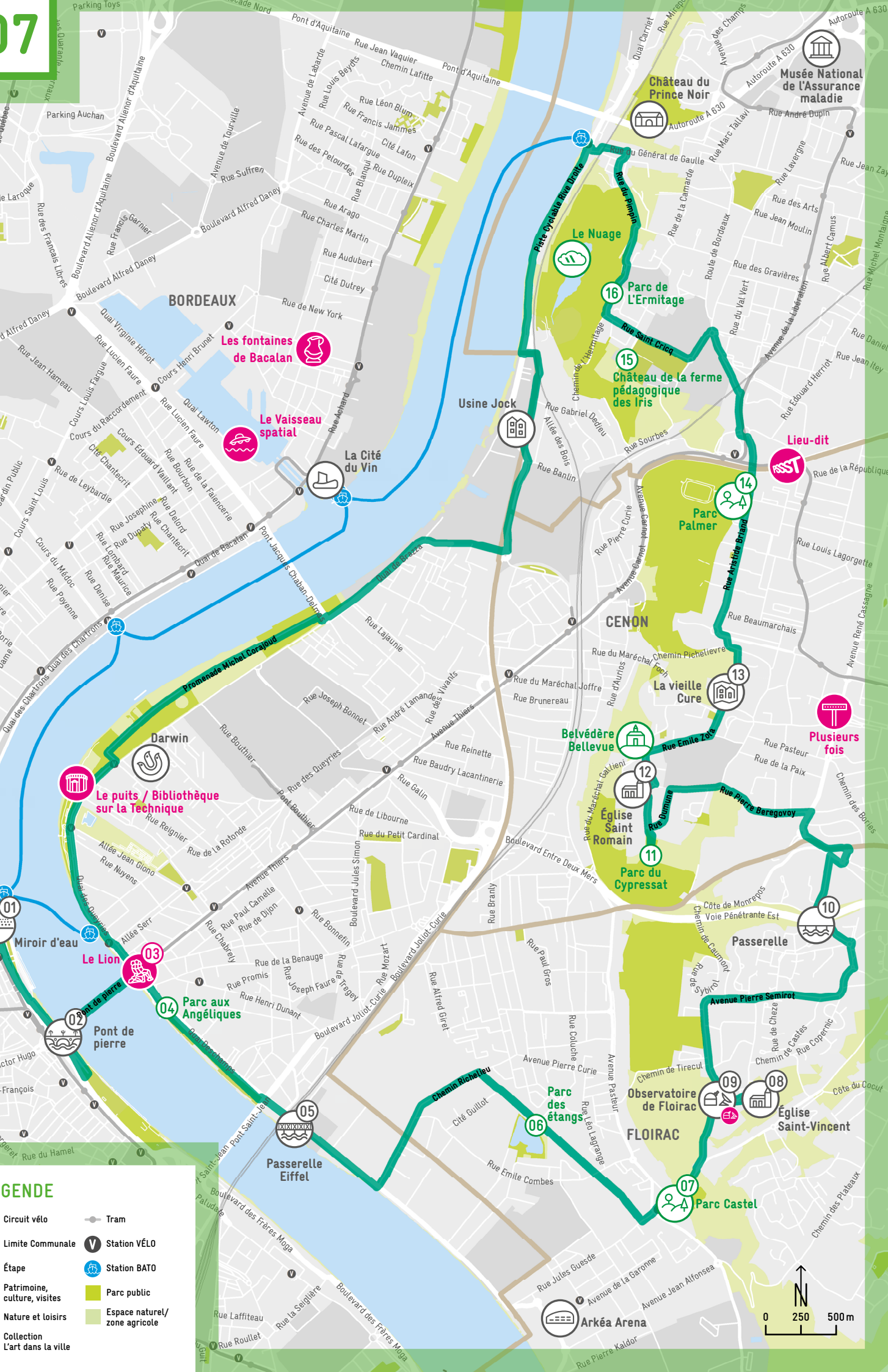
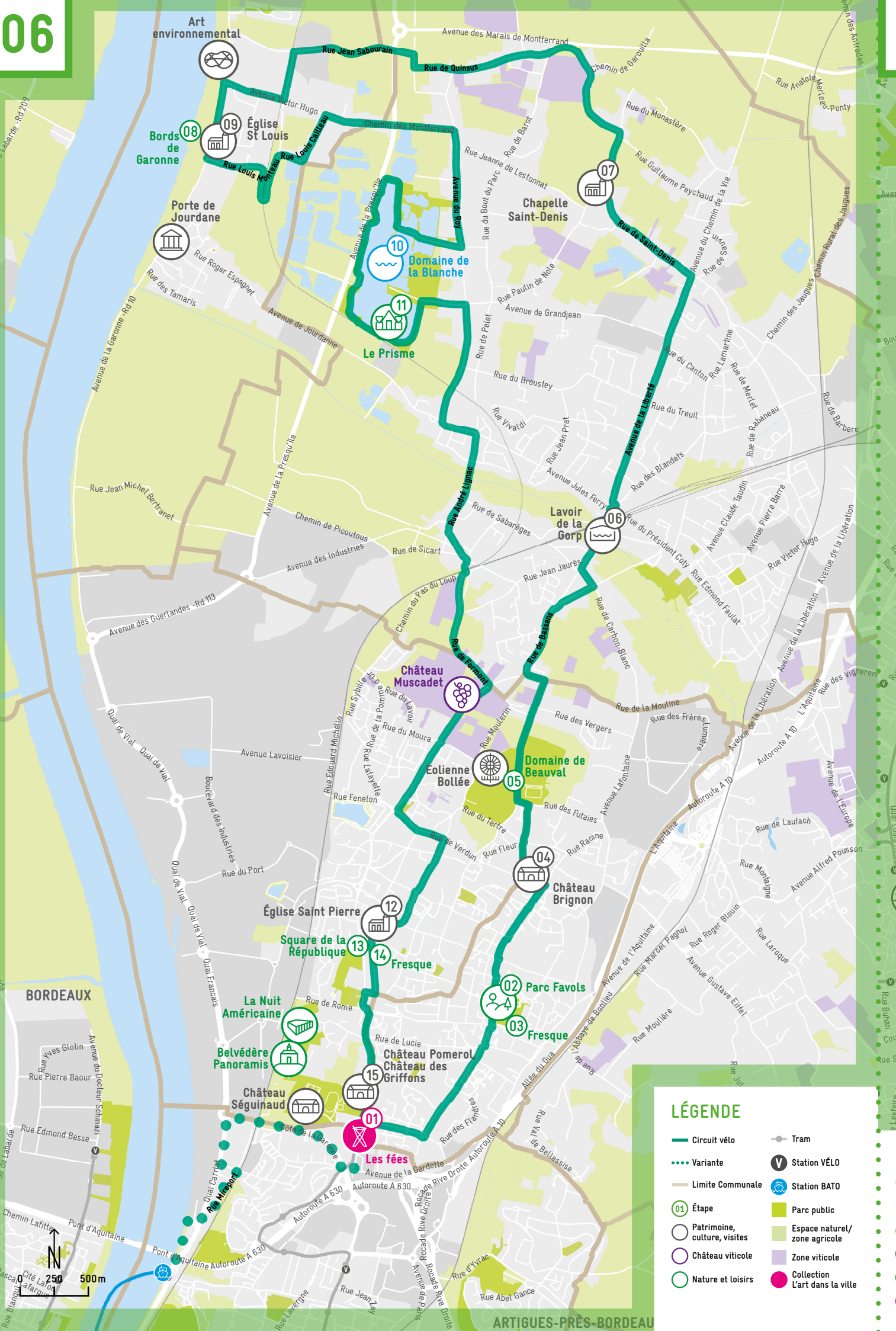
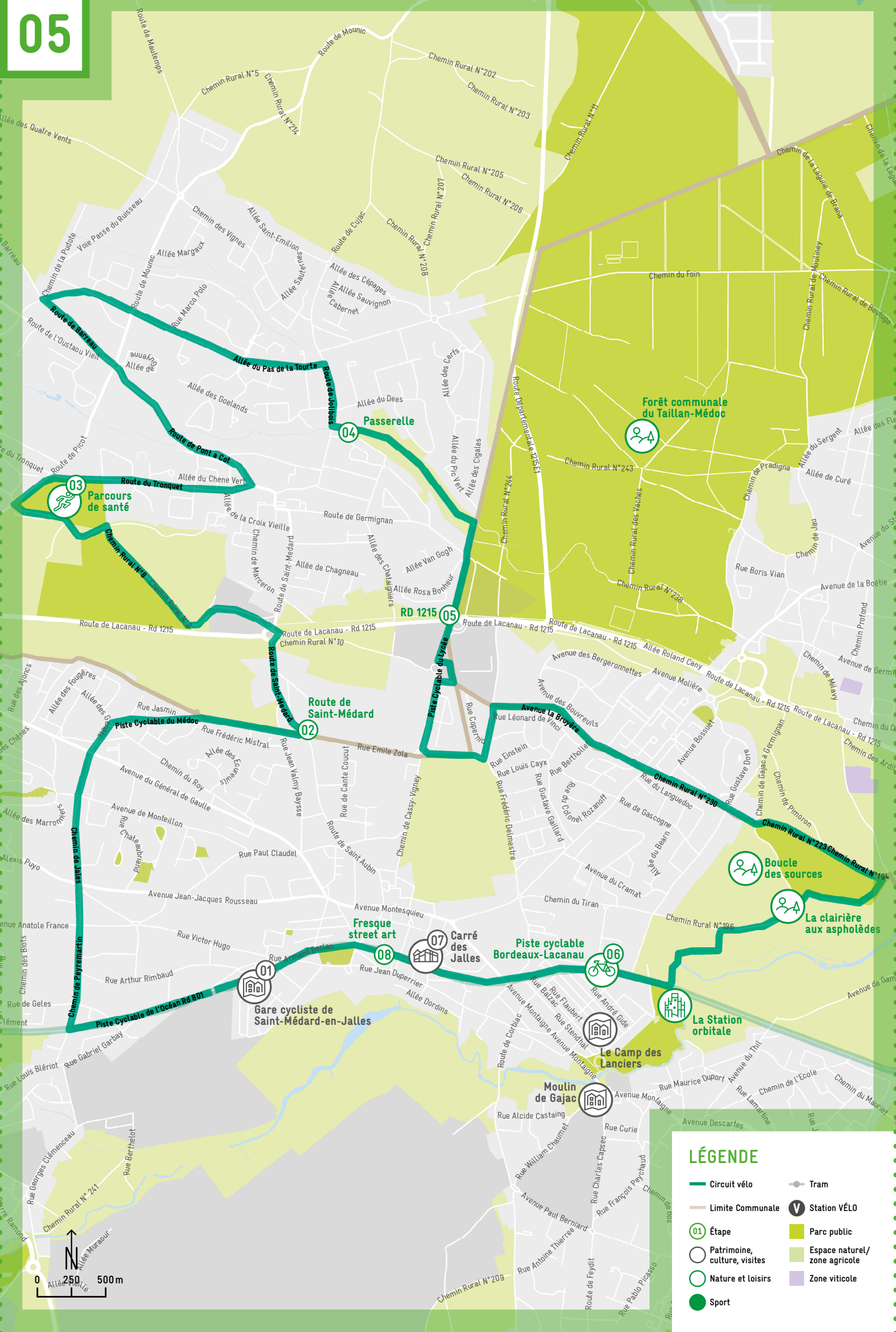
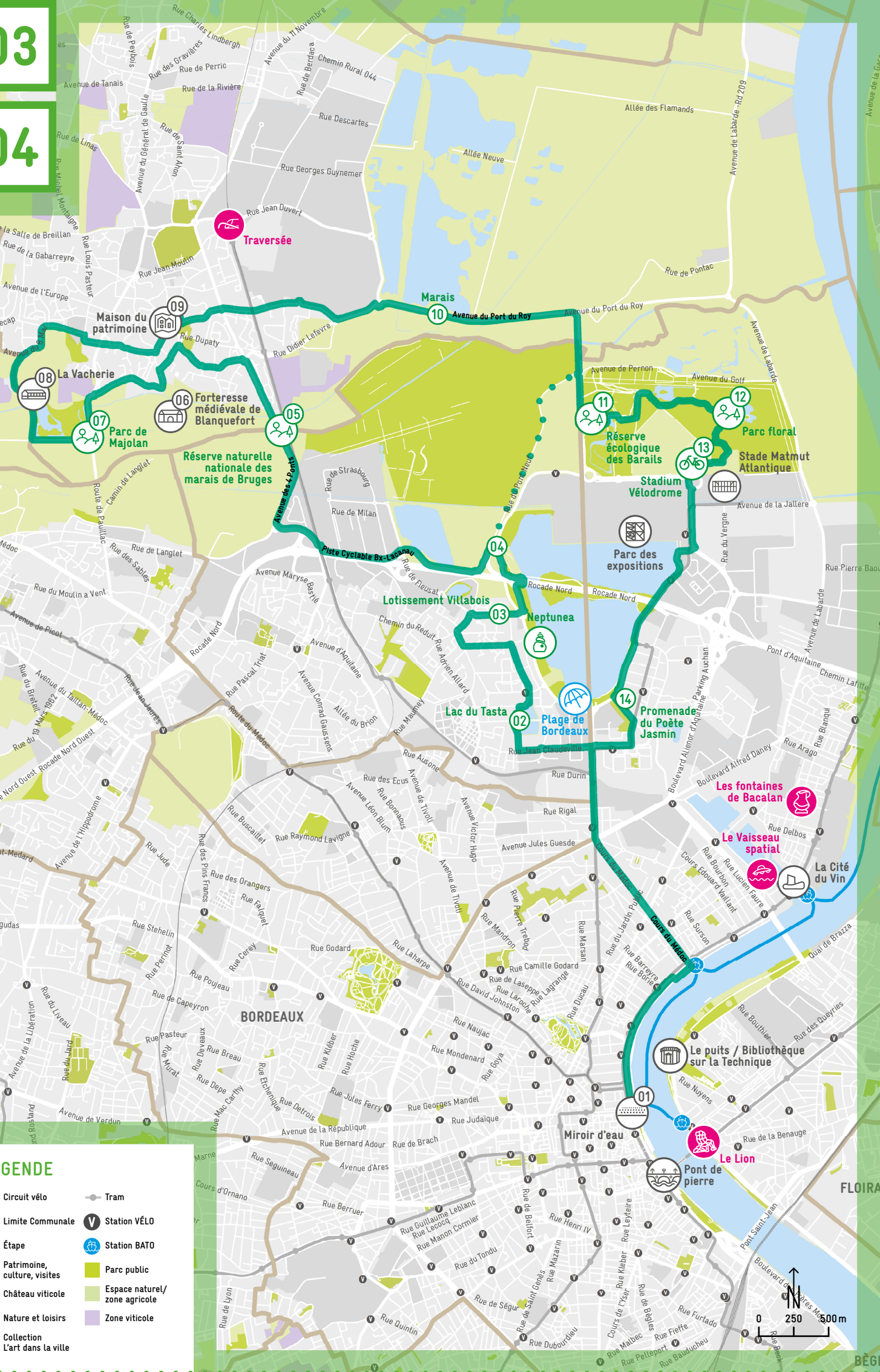
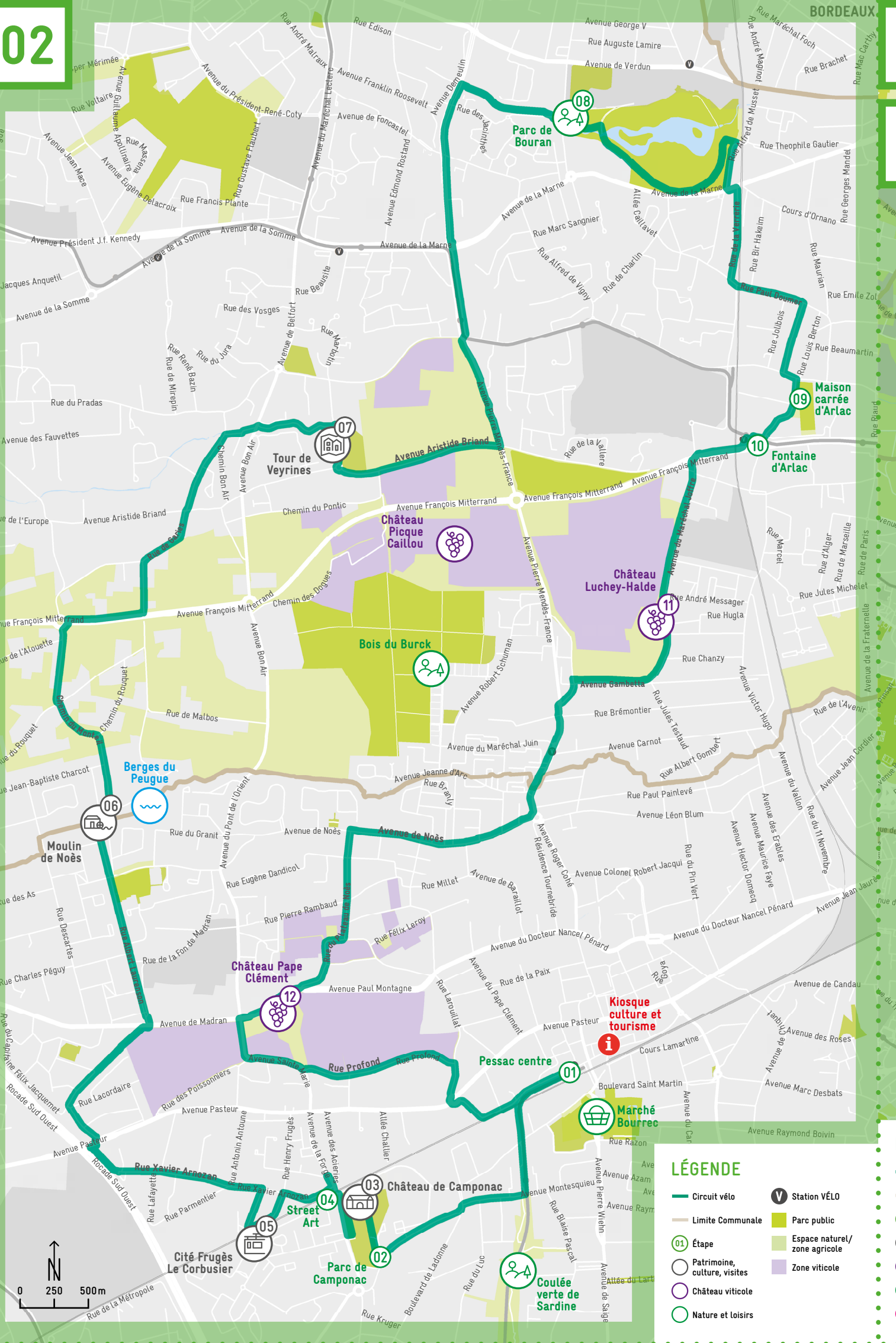
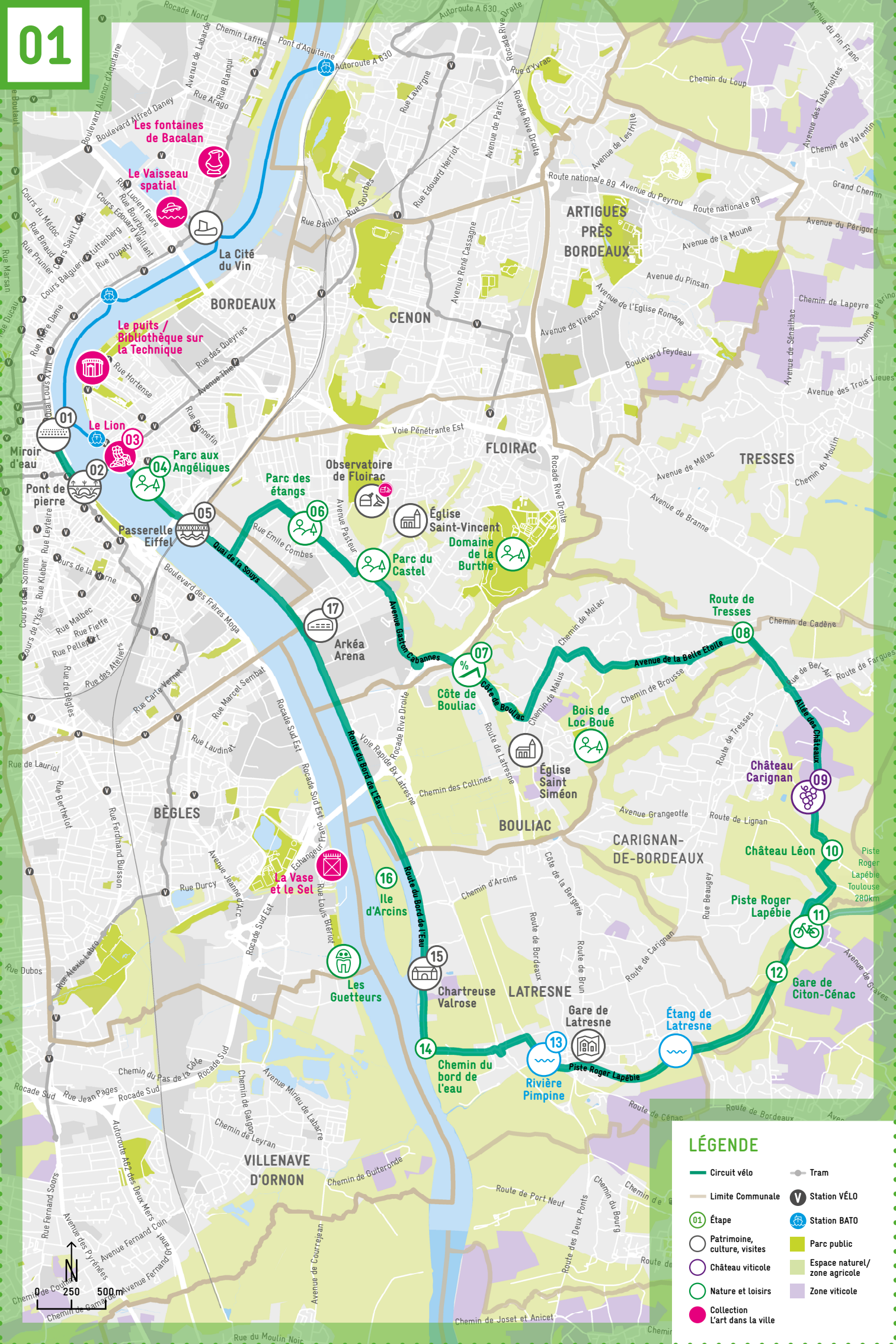
- Décochez un VÉLO en libre service sur l'une des 186 stations de la métropole. Vous pourrez également y retrouver une flotte de VÉLO à assistance électrique: vcub.fr
- Empruntez gratuitement un vélo avec les Maisons Métropolitaines des Mobilités Alternatives. Il n'y a pas d'âge pour pédaler! Jeunes, seniors, familles et étudiants habitant sur la métropole: vous pouvez bénéficier du prêt d'un vélo pour une durée de 2 à 10 mois selon le type de véhicule. seplacer.bordeaux-metropole.fr/Velo/Les-acteurs-du-velo/Les-Maisons-des-Mobilités
- Réservez une visite guidée à vélo, avec ou sans assistance électrique, auprès de l'Office de tourisme. bordeaux-tourisme.com

LES CIRCUITS VÉLO

- 01** Excursion en Entre-deux-Mers
29 km – 3h (difficulté moyenne)
- 02** Aventure entre vignes et architecture
18 km – 2h (facile)
- 03** Paysages de Jalles
33 km – 3h30 (facile)
- 04** Tour et détours à Bordeaux Lac
20 km – 2h30 (facile)
- 05** Sur la route du Médoc
18 km – 2h (facile)
- 06** Découverte de la Presqu'île, côté Garonne
29 km – 3h (difficulté moyenne)
- 07** Balade panoramique des coteaux
16 km – 2h (difficulté moyenne)

Cartes, parcours, tracés gpx et kml téléchargeables sur: bordeaux-tourisme.com/loisirs/circuits-itinéraires-balades.html
Une fois téléchargée, la trace (GPX ou kml) permet un guidage GPS via une application dédiée (Strava, Open runner...).

Circuits présents sur ce plan et téléchargeables sur: bordeaux-tourisme.com/circuits-velo



LÉGENDE

- Circuit vélo
- Limite Communale
- Tram
- Station VÉLO
- Station BATO
- Étape
- Patrimoine, culture, visites
- Château viticole
- Nature et loisirs
- Collection cart dans la ville
- Parc public
- Espace nature/zone agricole
- Zone viticole

LÉGENDE

- Circuit vélo
- Limite Communale
- Tram
- Station VÉLO
- Station BATO
- Étape
- Patrimoine, culture, visites
- Château viticole
- Nature et loisirs
- Parc public
- Espace nature/zone agricole
- Zone viticole

LÉGENDE

- Circuit vélo
- Limite Communale
- Tram
- Station VÉLO
- Station BATO
- Étape
- Patrimoine, culture, visites
- Château viticole
- Nature et loisirs
- Parc public
- Espace nature/zone agricole
- Zone viticole

LÉGENDE

- Circuit vélo
- Limite Communale
- Tram
- Station VÉLO
- Station BATO
- Étape
- Patrimoine, culture, visites
- Château viticole
- Nature et loisirs
- Sport
- Parc public
- Espace nature/zone agricole
- Zone viticole

LÉGENDE

- Circuit vélo
- Limite Communale
- Tram
- Station VÉLO
- Station BATO
- Étape
- Patrimoine, culture, visites
- Château viticole
- Nature et loisirs
- Parc public
- Espace nature/zone agricole
- Zone viticole

LÉGENDE

- Circuit vélo
- Limite Communale
- Tram
- Station VÉLO
- Station BATO
- Étape
- Patrimoine, culture, visites
- Château viticole
- Nature et loisirs
- Parc public
- Espace nature/zone agricole
- Zone viticole

